

Российская Федерация  
Республика Адыгея  
СОВЕТ НАРОДНЫХ ДЕПУТАТОВ  
муниципального образования  
«Майкопский район»



385730, п. Тульский,  
ул. Советская, 42  
Тел. /факс 5-11-75

Урысые Федерациер  
Адыгэ Республикэм  
Муниципальнэ образованиеу  
«Мыекьопэ район»  
ИНАРОДНЭ ДЕПУТАТХЭМ  
Я СОВЕТ

385730, п. Тульскэ,  
ур. Советскэр, 42

Принято 53-й сессией Совета народных  
депутатов муниципального образования  
«Майкопский район» III созыва.

25 мая 2017 года  
№ 535

## РЕШЕНИЕ

СОВЕТА НАРОДНЫХ ДЕПУТАТОВ МУНИЦИПАЛЬНОГО ОБРАЗОВАНИЯ  
«МАЙКОПСКИЙ РАЙОН»

О внесении изменения в Правила  
землепользования и застройки муниципального  
образования «Абдзехское сельское поселение».

Руководствуясь статьей 33 Градостроительного кодекса Российской Федерации, Федеральным законом от 06 октября 2003 года № 131-ФЗ «Об общих принципах организации местного самоуправления в Российской Федерации», Уставом муниципального образования «Майкопский район», на основании заявления исполняющего обязанности Главы Администрации муниципального образования «Абдзехское сельское поселение» Гучетль А.В., заключения о результатах публичных слушаний по проекту изменений, вносимых в Правила землепользования и застройки муниципального образования «Абдзехское сельское поселение» от 19 апреля 2017 года № 27, Совет народных депутатов муниципального образования «Майкопский район»


### РЕШИЛ:

1. Внести в Правила землепользования и застройки муниципального образования «Абдзехское сельское поселение», утвержденные Решением Совета народных депутатов муниципального образования «Абдзехское сельское поселение» от 26 декабря 2012 года № 14 «Об утверждении правового акта «Правила землепользования и застройки МО «Абдзехское сельское поселение» изменение, заменив в карте градостроительного зонирования М 1:25000 территориальную зону **ЖЗ.101. «зона застройки индивидуальными жилыми домами и личного подсобного хозяйства»** на территориальную зону **ОДЗ.201. «зона общественно-делового назначения»** в границах земельного участка с кадастровым номером 01:04:3100015:64, расположенного по адресу: Республика Адыгея, Майкопский район, п.

Первомайский, ул. Дружбы, 26 А, согласно Приложения к настоящему Решению.

2. Настоящее Решение вступает в силу со дня его опубликования.

**Исполняющий обязанности Главы  
муниципального образования  
«Майкопский район»**

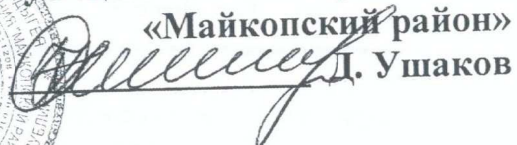


**А. Пономарев**

п. Тульский  
25 мая 2017г.  
№ 148-РС



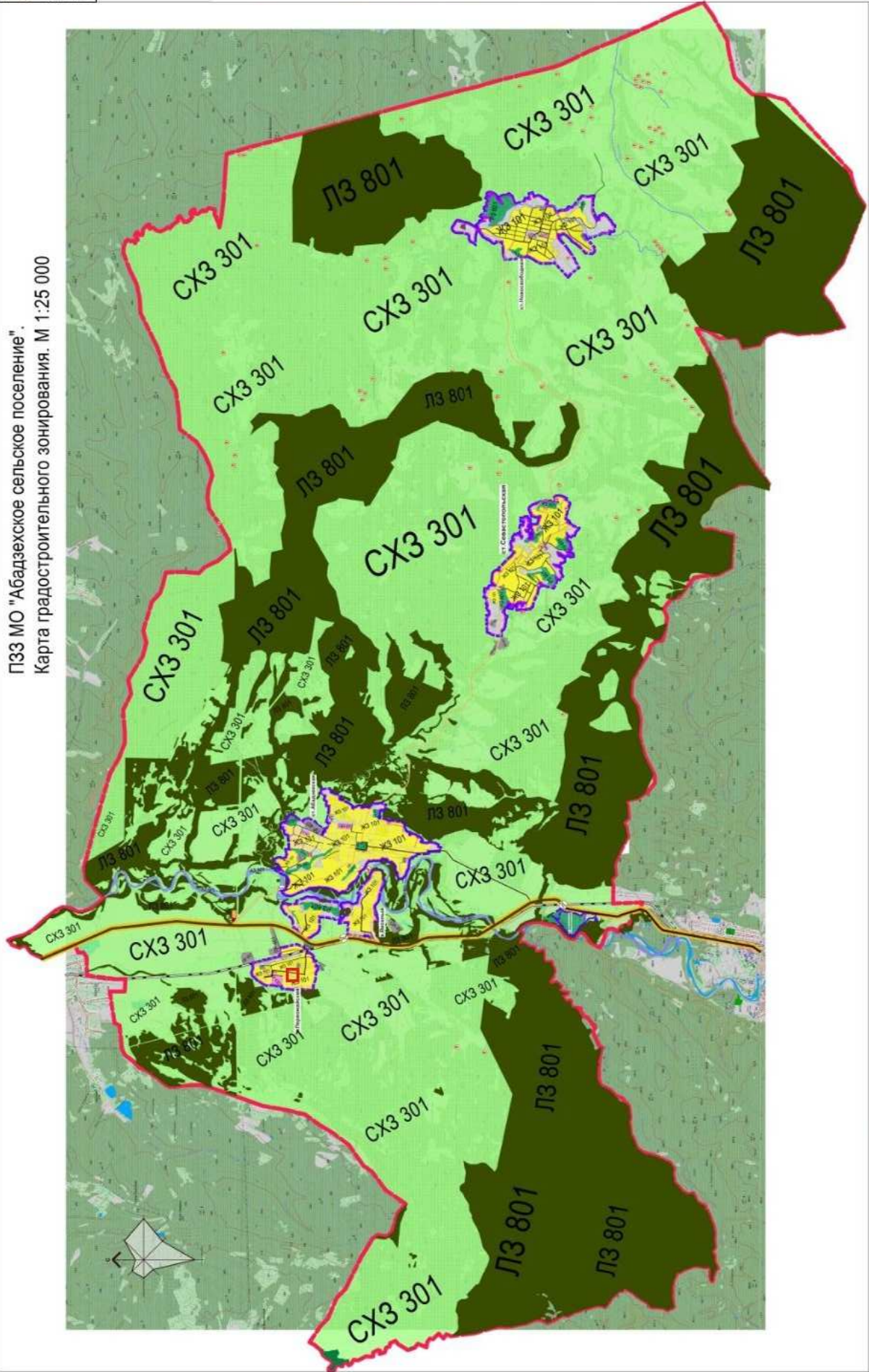
**Председатель  
Совета народных депутатов  
муниципального образования  
«Майкопский район»**



**Д. Ушаков**

ПЗЗ МО "Абадзехское сельское поселение".  
Карта градостроительного зонирования. М 1:25 000

Приложение к решению  
Совета народных  
депутатов  
МО "Майкопский район"  
от 25.05.2017г. № 148-РС



УСЛОВНЫЕ ОБОЗНАЧЕНИЯ

- ▬ Границы МО "Абадзехское сельское поселение"
- ▬ Ограничительная линия административного округа
- ▬ Прогнозируемая граница административного округа

- Функциональные зоны**
- ЖЗ 010 - зона жилой застройки
  - ЖЗ 020 - зона общественного назначения
  - СХЗ 301 - зона сельскохозяйственного назначения
  - ЛЗ 801 - зона рекреационного и экологического назначения
  - ПЗ 001 - зона парковых зон
  - ЛЗ 801 - зона рекреации
  - ЛЗ 801 - зона коммунального назначения
  - ЛЗ 801 - зона лесного фонда
  - ЛЗ 801 - зона водной охраны

- ОБЪЕКТЫ ТЕРРИТОРИАЛЬНО-ПРОСТРАНСТВЕННОЙ ОРГАНИЗАЦИИ**
- ▬ Интенсивно используемый район
  - ▬ Интенсивно используемая территория
  - ▬ Линейные объекты
  - ▬ Основные магистрали
  - ▬ Вторичные магистрали
  - ▬ Автомобильная дорога
  - ▬ Мост для пешеходов
  - ▬ Автомобильная станция
  - СВЯЗНЫЕ ОБЪЕКТЫ НАМАЙКОПСКОГО РАЙОНА**
  - ▬ Область структурного назначения
  - ▬ Лесозащитный ВЗР
  - ▬ Полиграфическая чертёжная часть

№ п/п	Наименование	Содержание
1	1	1
2	2	2
3	3	3
4	4	4
5	5	5
6	6	6
7	7	7
8	8	8
9	9	9
10	10	10
11	11	11
12	12	12
13	13	13
14	14	14
15	15	15
16	16	16
17	17	17
18	18	18
19	19	19
20	20	20